

Veldwerkzaamheden		FORMULIER V_19	
Formulieren AT MilieuAdvies B.V.		Versie: 1.0	juli '15
Inmeten van bruggen			

INMETEN VAN BRUGGEN

01) Project gegevens			
Project naam	Inmeten kunstwerken Lopikerwaard Route		
Project nummer	AT15180	Meetdatum	20 augustus 2015
Veldmedewerker	Pieter Schotanus	Veldmedewerker	Dennis de Jong

02) Algemene gegevens kunstwerk <small>(zie lijst 1 op achterzijde formulier voor brugtypes)</small>			
Volgnummer	44	Soort brug	Overspanning via tussenpunten
Globale ligging	Haastrecht Lange Vliet	Beweegbaar [J / N]	Nee

03) Gebruikte materialen <small>(zie lijst 2 op achterzijde formulier voor soorten materialen)</small>			
Brugdek	Hardhout	Dragende constructie	Staal
Pijlers	Beton	Landhoofden	Beton
Leuningen	Hardhout	Opmerkingen	-

04) Maatvoering <small>(Alle maatvoeringen in meters met 2 decimalen)</small>			
Hoogte onderzijde bovenstrooms <small>[m tov NAP]</small>	NAP -1,68 m	Hoogte onderzijde benedenstrooms <small>[m tov NAP]</small>	NAP -1,68 m
Doorvaartbreedte <small>[m]</small>	17,10 m (benedenstrooms) 16,95 m (bovenstrooms)	Doorvaartlengte <small>[m]</small>	4,30 m
RD-coördinaten L1 linksboven <small>[m]</small>	114.434,92 / 445.936,08	RD-coördinaten L2 linksonder <small>[m]</small>	114.437,54 / 445.932,79
RD-coördinaten L3 rechtsboven <small>[m]</small>	114.449,95 / 445.948,08	RD-coördinaten L4 rechtsonder <small>[m]</small>	114.452,62 / 445.944,85
Waterpeil <small>[m tov NAP]</small>	NAP -2,28 m	Richting <small>[in graden, arithmetic rotation, Oost = 0°]</small>	129,3

05) Overige			
Breedte dwarsprofiel bovenstrooms <small>[m]</small>	16,95 m	Breedte dwarsprofiel benedenstrooms <small>[m]</small>	17,10 m
Fotonr. bovenstrooms	44.01	Fotonr. benedenstrooms	44.02
Fotonr. rechts	-	Fotonr. links	44.04
Opmerkingen	-		

AT15180 - Lopikerwaard Route
Brug 43 / Haastrecht (Lange Vliet)



Foto 44.01
vanaf bovenstrooms

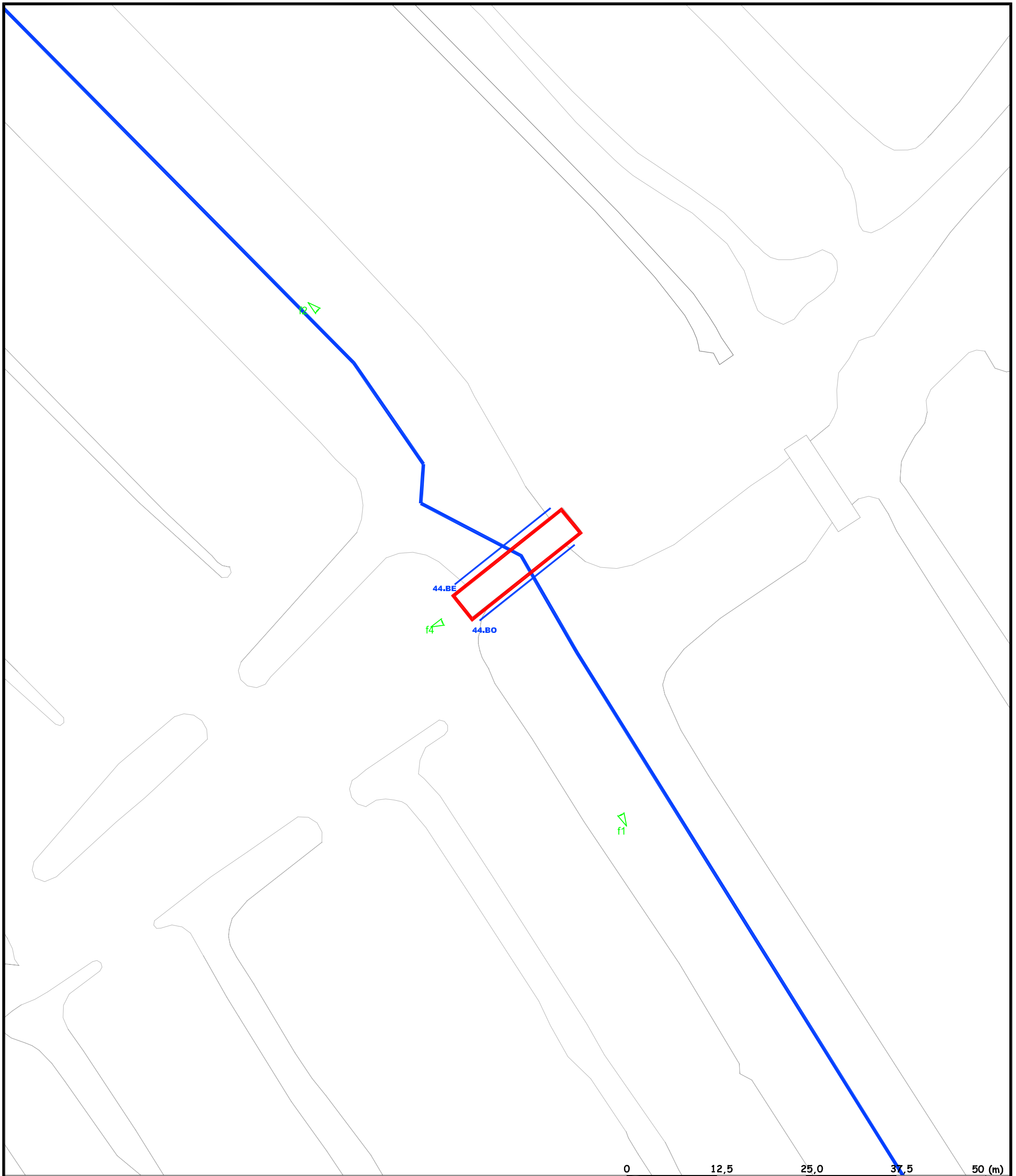


Foto 44.02
vanaf benedenstrooms

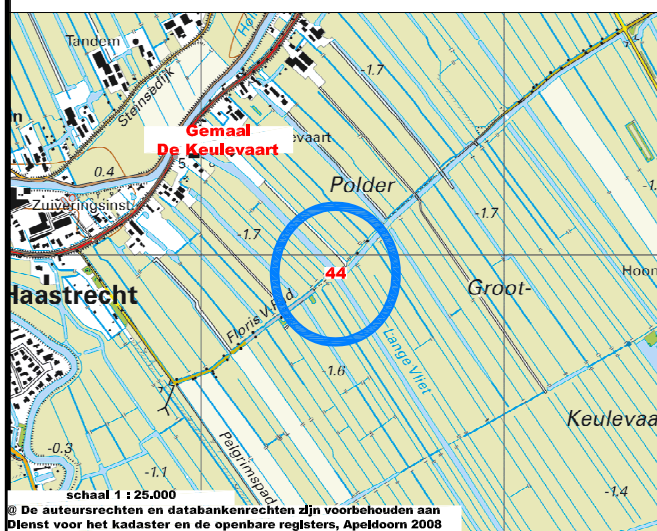
Geen foto rechts



Foto 44.04
vanaf links




0 12,5 25,0 37,5 50 (m)

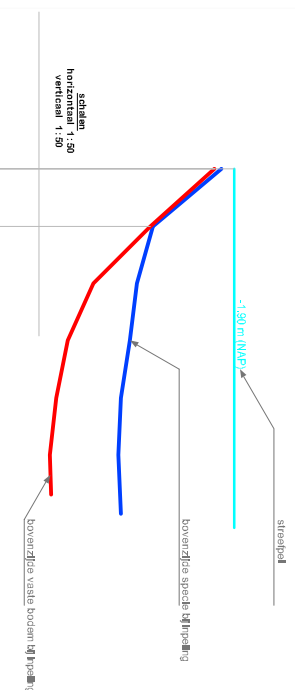


@ Digitale ondergrond afkomstig van opdrachtgever [HRS De Stichtse Rijnlanden]		
	Opdrachtgever	Projectnummer : AT15180
	Hoogheemraadschap De Stichtse Rijnlanden	Bijlage : 27
	Projectnaam	Schaal : 1 : 500
	Kunstwerken in de Lopikerwaardroute	Formaat : A3
Versie	definitief	Situatietekening BRUG 44
Get.	AGvGr	
Datum	aug. '15	
		AT MilieuAdvies B.V. Opperduit 310 2941 AP Lekkerkerk Tel: 0180-66 28 28 mail : info@atmilieuadvies.nl

De auteursrechten en databankenrechten zijn voorbehouden aan Dienst voor het kadaster en de openbare registers, Apeldoorn 2008



LEGENDA



Opdrachtgever
Hoogheemraadschap De Stichtse Rijnlanden

Projectnummer : **AT15180**

Projectnaam
**Immeten van kunstwerken
Lopikerwaard Route**

Bijlage : **2-44**
Formaat : **A3**

Getekende dwarsprofielen

AT MilieuAdvies B.V.
Opperduit 310
2941 AP Lekkervek
Tel: 0180-66 28 28
e-mail : info@atmilieuadvies.nl

Versie **definitief**
Get. **AGvGr**
Datum **aug. '15**

